

**Agenzia del Territorio
CATASTO FABBRICATI
Ufficio Provinciale di
Verona**

Dichiarazione protocollo n. VR0238918 del 30/05/2011

Planimetria di u.i.u. in Comune di Colognola Ai Colli

Via Fornello

civ.

Identificativi Catastali:

Sezione:

Foglio: 27

Particella: 349

Subalterno:

Compilata da:
Baldo Daniele

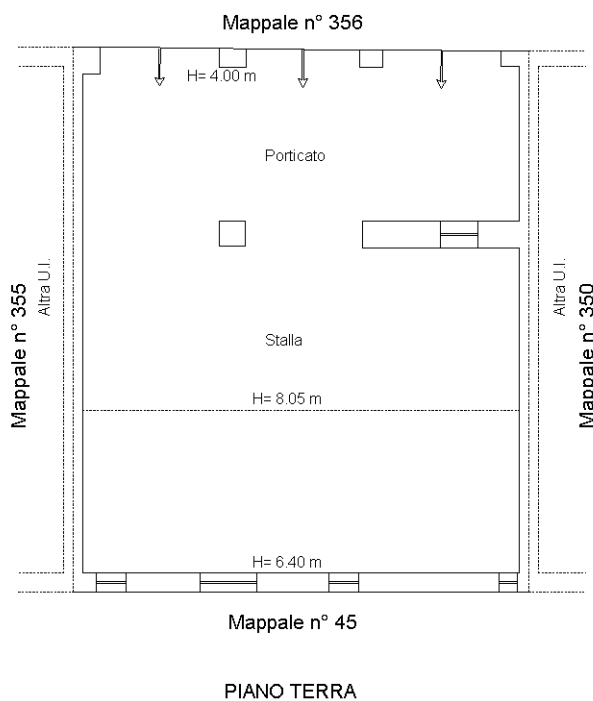
Iscritto all'albo:
Geometri

Prov. Verona

N. 3142

Scheda n. 1

Scala 1:200



Catasto dei Fabbricati - Situazione al 30/07/2019 - Comune di COLOGNOLA AI COLLI (C897) - < Foglio: 27 - Particella: 349 - Subalterno: 0 >
VIA FORNELLO piano: T;

Ultima planimetria in atti

MODULARIO
F. rig. rand. 487



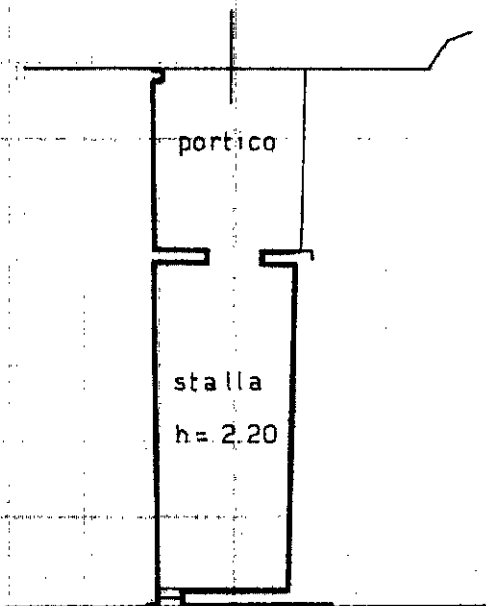
MINISTERO DELLE FINANZE
DIREZIONE GENERALE DEL CATASTO E DEI SS.TT.EE.
CATASTO EDILIZIO URBANO (RDL 13-4-1939, n. 652)

MOD. BN (CEU)

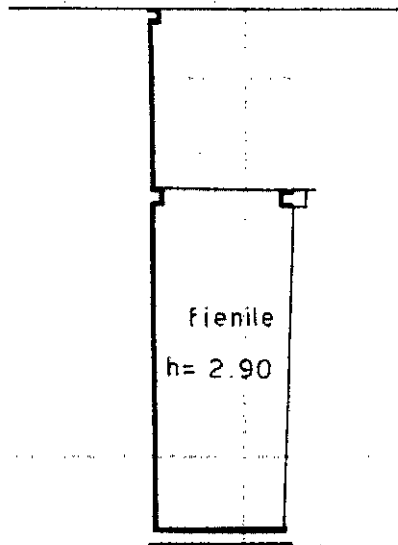
LIRE
385

Planimetria di u.i.u. in Comune di COLOGNOLA AI COLLI via FORNELLO civ.

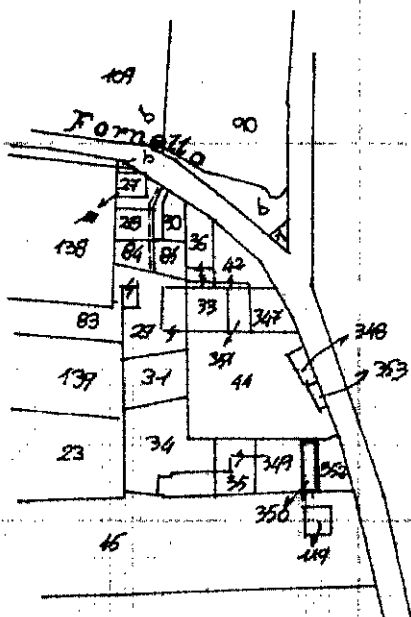
PIANO TERRA



PIANO PRIMO



scala 1:1000



SCALA DI 1:2000

Ultima planimetria in atti
Dichiarazione di N.C.
Denuncia di variazione

Compilata dal **ARCHITETTO BONTURI GIUSEPPE**
(Titolo, cognome e nome)

RISERVATO ALL'UFFICIO

Data presentazione: 28/01/1994 - Data: 30/07/2019 - n. T264066 - Richiedente: ZNRNDR87T21L781D

Totale schede catastali di acquisizione: 44 n. 2977 - Formato stampa richiesto: A4 (210x297)

F. **27**
n. **350** sub.

della provincia di **VERONA** n. **429**
data **27/1/94** Firma *[Signature]*

1035
28 GEN. 1994

mau 01
Catasto dei Fabbricati - Situazione al 30/07/2019 - Comune di COLOGNOLA AI COLLI (C897) - < Foglio: 27 - Particella: 350 - Subalterno: 0 >
VIA FORNELLO piano: T-1:

MODULARIO
F. rig. rend. 497

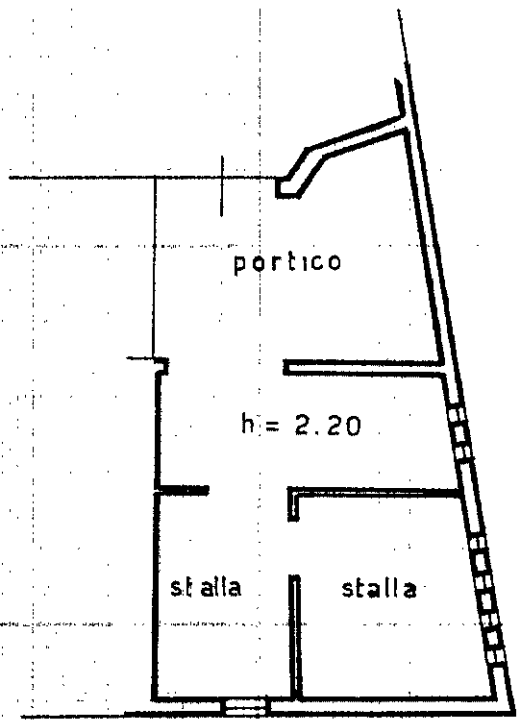


MINISTERO DELLE FINANZE
DIREZIONE GENERALE DEL CATASTO E DEI SS.TT.EE.
CATASTO EDILIZIO URBANO (RDL 13-4-1939, n. 652)

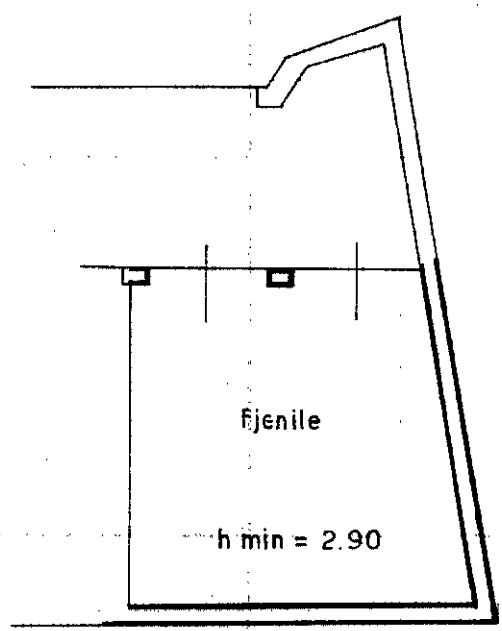
MOD. BN (CEU)

LIRE
385

Planimetria di u.i.u. in Comune di COLOGNOLA AI COLLI via FORNELLO civ.


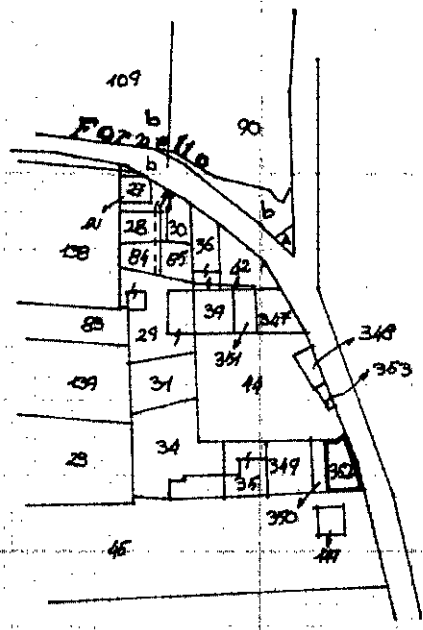


PIANO TERRA



PIANO PRIMO

scala 1:2000



SCALA DI 1:2000

Dichiarazione di N.C.
Ultima planimetria in atti
Denuncia di variazione

Compilata dal ARCHITETTO BONTURI GIUSEPPE
(Titolo, cognome e nome)

RISERVATO ALL'UFFICIO

Data presentazione: 28/01/1994 - Data: 30/07/2019 - n. T266666 - Richiedente: ZNRNDR87T21L781D
Totale schede catastali di acquisizione: 44 (200297) - Formato stampa richiesto: A4 (210x297)

F. 27
n. 352 sub.

della provincia di VERONA n. 429
data 27-1-94 Firma Bonturi

1021

28 GEN 1994

Catasto dei Fabbricati - Situazione al 30/07/2019 - Comune di COLOGNOLA AI COLLI (C897) - < Foglio: 27 - Particella: 352 - Subalterno: 0 >
VIA FORNELLO piano: T-1

MODULARIO
F. rig. rend 487

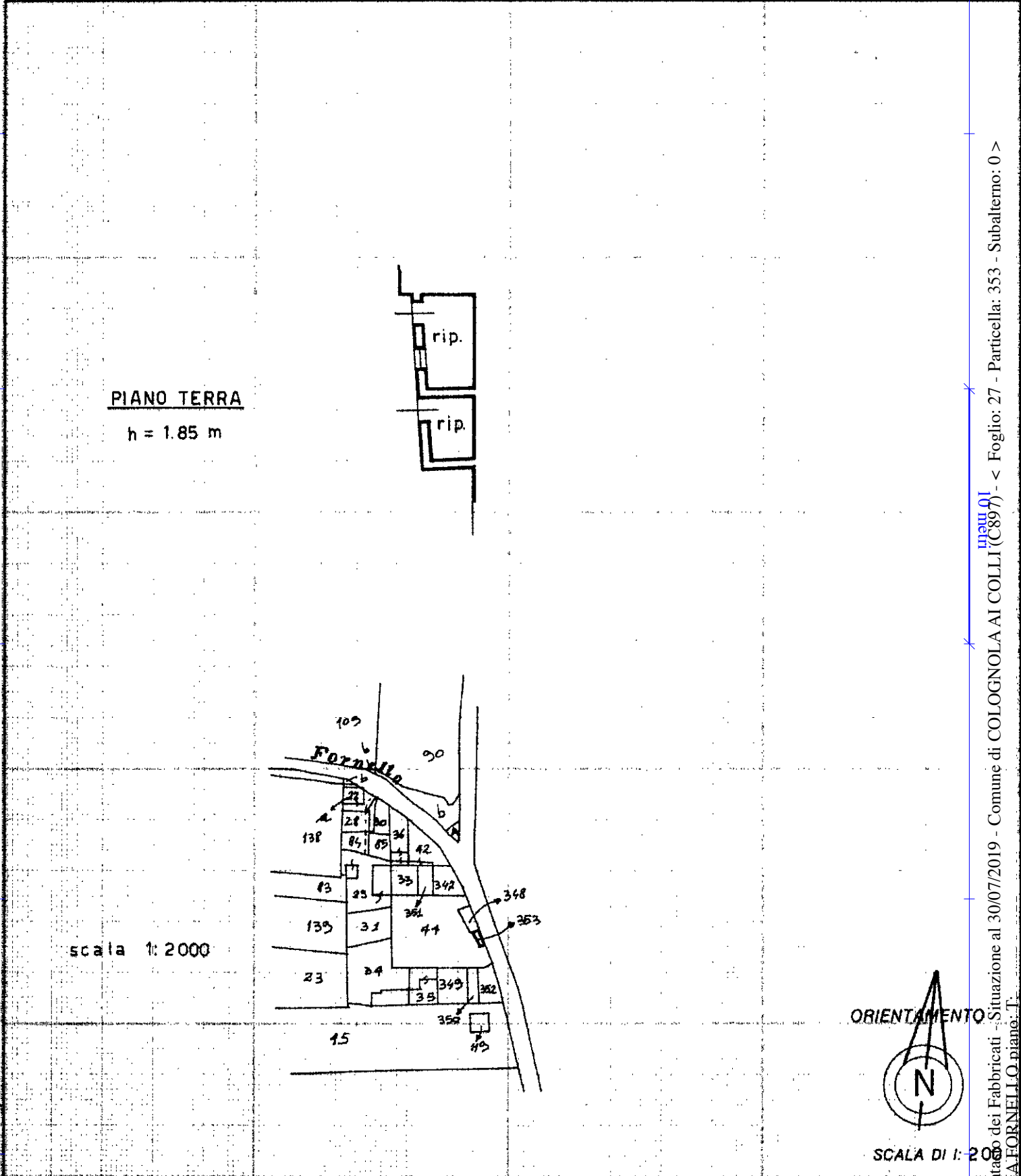


MINISTERO DELLE FINANZE
DIREZIONE GENERALE DEL CATASTO E DEI SS.TT.EE.
CATASTO EDILIZIO URBANO (RDL 13-4-1939, n. 652)

MOD. BN (CEU)

LIRE
385

Planimetria di u.i.u. in Comune di COLOGNOLA AI COLLI via FORNELLO..... civ.....



Dichiarazione di N.C. <input checked="" type="checkbox"/> Ultima planimetria in atti Denuncia di variazione <input type="checkbox"/>	Compilata dal ARCHITETTO BONTURI GIUSEPPE (Titolo, cognome e nome)	RISERVATO ALL'UFFICIO 1021 28 GEN 1994
Data presentazione: 28/01/1994 - Data: 30/07/2019 - n. T264062 - Richiedente: ZNRNDR87T21L781D Totale schede catastali di acquisizione: 94 (di cui 297) - Formato stampa richiesto: A4 (210x297) F. 27 n. sub. 353	della provincia di VERONA n. 428 data 27.01.94 Firma <i>[Signature]</i>	Catasto dei Fabbricati - Situazione al 30/07/2019 - Comune di COLOGNOLA AI COLLI (C897) - < Foglio: 27 - Particella: 353 - Subalterno: 0 > VIA FORNELLO piano. T.

**Agenzia del Territorio
CATASTO FABBRICATI
Ufficio Provinciale di
Verona**

Dichiarazione protocollo n. VR0238917 del 30/05/2011

Planimetria di u.i.u. in Comune di Colognola Ai Colli

Via Fornello

civ.

Identificativi Catastali:

Sezione:

Foglio: 27

Particella: 355

Subalterno:

Compilata da:
Baldo Daniele

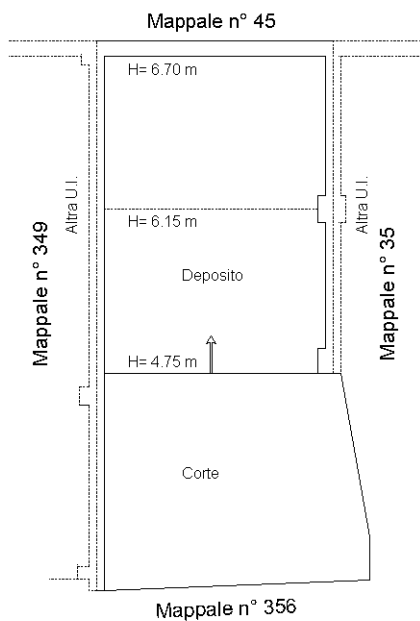
Iscritto all'albo:
Geometri

Prov. Verona

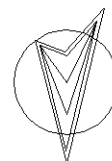
N. 3142

Scheda n. 1

Scala 1:200



PIANO TERRA



Catasto dei Fabbricati - Situazione al 30/07/2019 - Comune di COLOGNOLA AI COLLI (C897) - < Foglio: 27 - Particella: 355 - Subalterno: 0 >
VIA FORNELLO piano: T;

Ultima planimetria in atti